

# Dialog Terytorialny

---

Instrument realizacji

Planu zagospodarowania przestrzennego województwa pomorskiego 2030

Gdańsk, 4 czerwca 2018 r.



# DIALOG TERYTORIALNY I INNE NARZĘDZIA WDRAŻANIA



## System realizacji Planu



stworzenie regionalnego węzła infrastruktury informacji przestrzennej w zakresie planowania przestrzennego



dialog terytorialny



nowa formuła WKU-A



spójność kolejnych strategii i programów rozwoju województwa z Planem



Ramowy Plan Pracy Biura - uwzględnienie analiz i studiów oraz opracowywanie koncepcji i programów odnoszących się do obszarów i problemów zagospodarowania przestrzennego województwa określonych w Planie



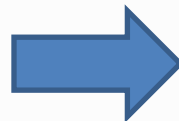
uwzględnienie zasad zagospodarowania przestrzennego, jako kluczowych kryteriów oceny projektów (twardych) przewidzianych do wsparcia środkami Polityki Spójności



inwestycje celu publicznego



# ISTOTA DIALOGU TERYTORIALNEGO



# PODSTAWOWE ZAŁOŻENIA

---

- DT to sposób kształtowania polityki przestrzennej wspólnie przez podmioty formalnie uczestniczące w rozwoju gminy, powiatu i województwa,
- DT pozwala na dostrzeżenie i lepsze zrozumienie lokalnej specyfiki na poziomie regionalnym oraz docelowo na najlepsze jej wykorzystanie,
- DT ma umożliwić spojrzenie na daną gminę lub powiat i ich rolę w strukturze funkcjonalno-przestrzennej całego regionu, w szerszym kontekście rozwojowym,
- przystąpienie do DT nie jest elementem procedury uzgodnienia projektu studium,
- potrzeba koordynacji realizacji polityki przestrzennej w kontekście celów szerszej polityki rozwoju, określonej w SRWP 2020, w tym realizacji ponadlokalnych celów publicznych,
- budowanie partnerstwa z organami gmin i powiatów we wdrażaniu polityki przestrzennego zagospodarowania województwa,
- inspirowanie polityki rozwoju, prowadzonej ponad granicami administracyjnymi i kompetencjami poszczególnych jednostek,
- wsparcie organów sporządzających studia gminne,



# ZASADY DIALOGU TERYTORIALNY

- **Zasada dobrowolności** – oznacza, że gmina lub powiat nie mają obowiązku podejmowania DT. Ponadto każda ze stron ma prawo odstąpić od dalszego prowadzenia DT na każdym etapie procedury sporządzania dokumentów,
- **Zasada partnerstwa** – oznacza równe traktowanie partnerów uczestniczących w DT z uwzględnieniem i poszanowaniem ich różnicowanych kompetencji,
- **Zasada konsensusu** – gwarantuje poważne traktowanie argumentów każdego z uczestników DT i dążenie do przyjmowania wspólnie przedyskutowanych rozwiązań, które prowadzą do efektów korzystnych dla interesu publicznego, zarówno w wymiarze lokalnym i regionalnym.



jaka jest ranga zapisów?

do kogo adresowane są zapisy?

**USTALENIA**

GMINY

SWP

poziom I

WYTYCZNE „A”

GMINY

WYTYCZNE „B”

POWIATY

SWP

poziom II

REKOMENDACJE

GMINY

SWP

INNE PODMIOTY

MAJĄCE WPŁYW NA REALIZACJĘ  
POLITYKI PRZESTRZENNEJ  
OKREŚLONEJ W PZPWP

poziom III



# ORGANIZACJA DT PO STRONIE GMINY

---

Warunkiem prowadzenia DT jest akceptacja propozycji Marszałka dotycząca przystąpienia do DT. W skład zespołu przystępującego do DT wchodzi:

- wójt/burmistrz lub prezydent miasta, jako przewodniczący Zespołu,
- generalny projektant studium gminy,
- przedstawiciel odpowiedniej komórki gminy właściwej w sprawach gospodarki przestrzennej,
- przedstawiciele komórek uczestniczących w procesie zmian w zagospodarowaniu przestrzennym gminy,

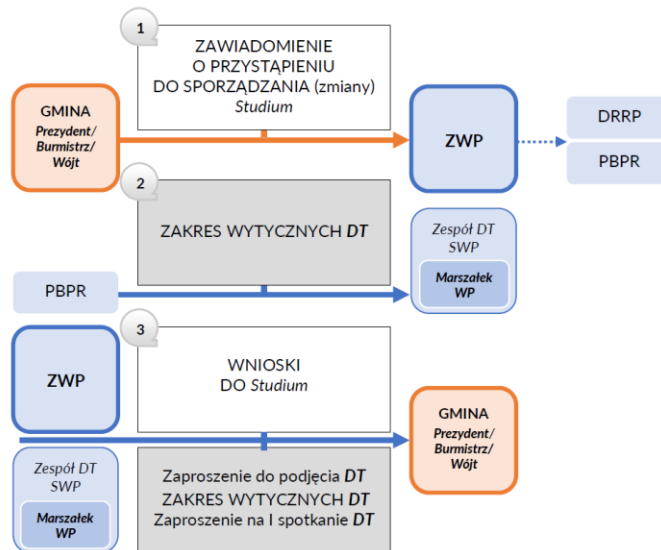
W pracach zespołu mogą uczestniczyć członkowie G/PKU-A.

W skład zespołu może wejść dodatkowo przedstawiciel właściwego miejscowo powiatu.

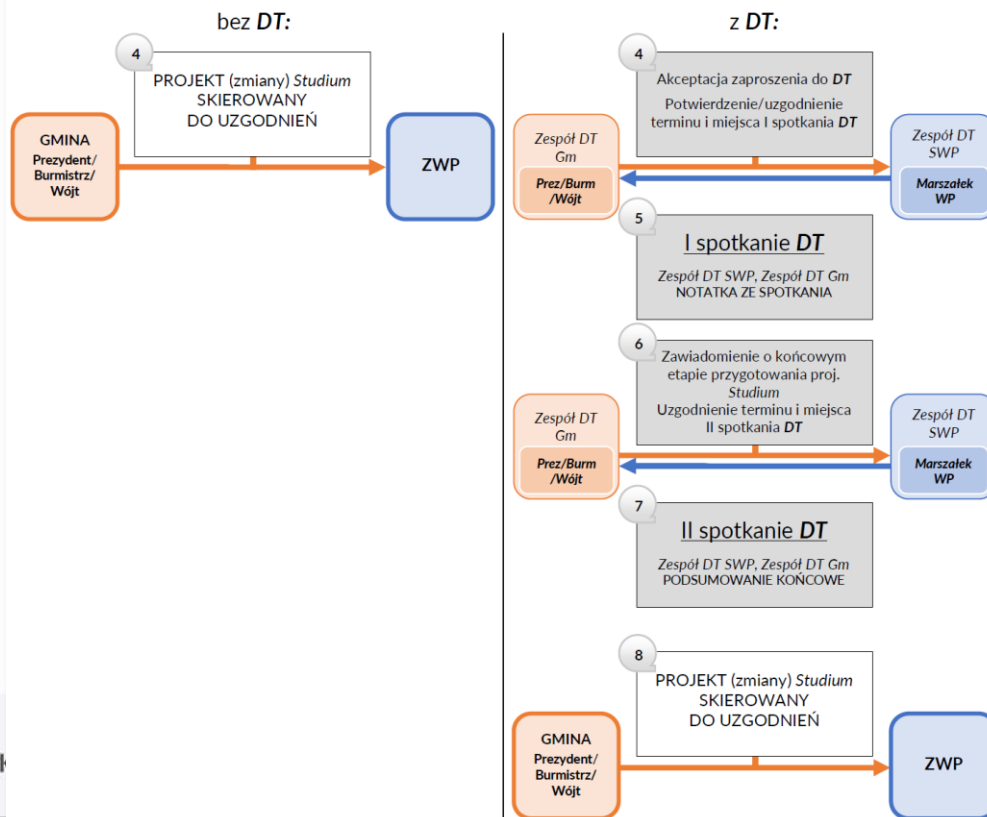
W skład zespołu gminy położonej w obszarze metropolitalnym może wejść przedstawiciel Stowarzyszenia OM G-G-S



# DT z GMINĄ - Studium



## DECYZJA GMINY





# ORGANIZACJA DT PO STRONIE POWIATU

---

Warunkiem prowadzenia DT jest inicjatywa starosty powiatu dotycząca przystąpienia do DT w ramach przygotowywania projektu programu rozwojowego lub dokumentu strategicznego powiatu, odnoszącego się do zagadnień przestrzennych.

W skład zespołu przystępującego do DT wchodzi:

- starosta powiatu, jako przewodniczący Zespołu,
- Koordynator odpowiedzialny za przygotowanie programu lub strategii,
- przedstawiciel odpowiedniej komórki powiatu właściwej w sprawach gospodarki przestrzennej,
- przedstawiciele komórek powiatu uczestniczących w procesie zmian w zagospodarowaniu przestrzennym powiatu,

W pracach zespołu mogą uczestniczyć członkowie PKU-A.

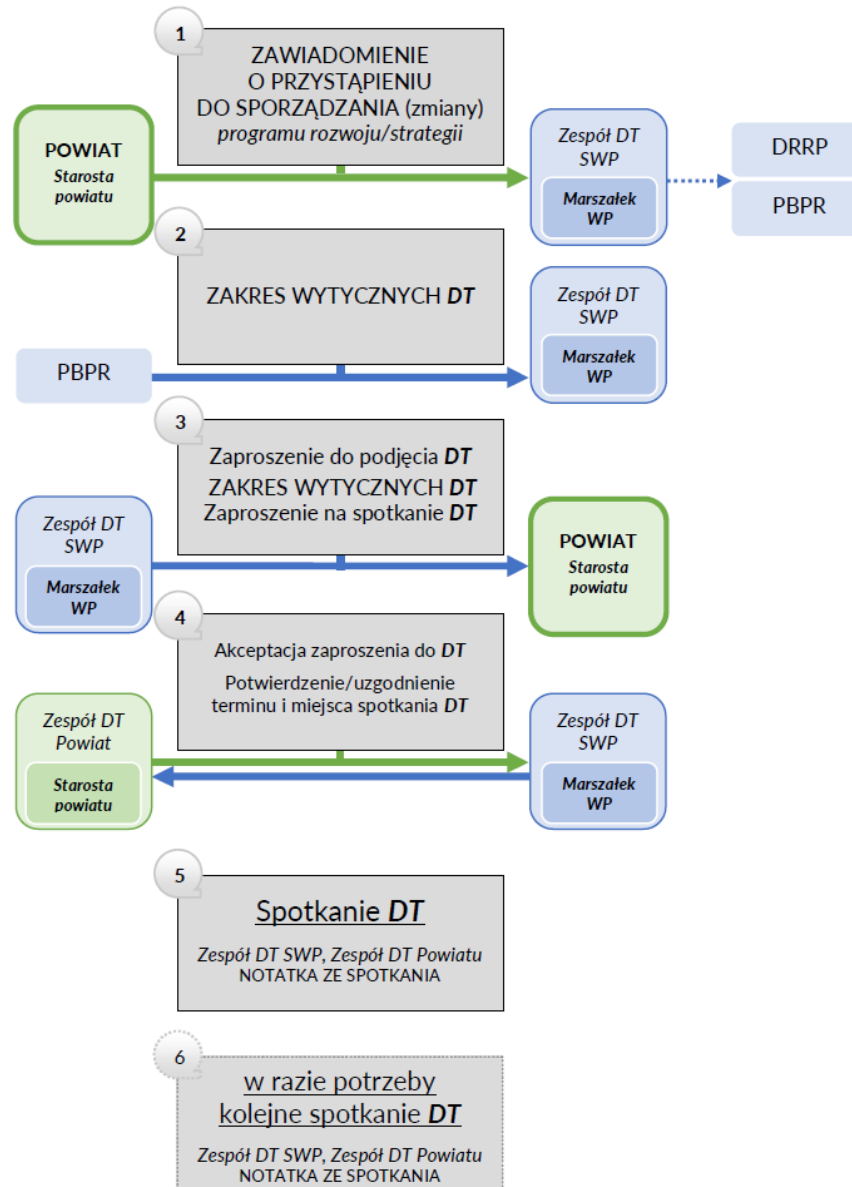
W skład zespołu powiatu położonego w obszarze metropolitalnym może wejść przedstawiciel Stowarzyszenia OM G-G-S



# DT z POWIATEM

- programy rozwoju,  
dokumenty strategiczne

## INICJATYWA POWIATU



DZIĘKUJĘ ZA UWAGĘ

---

Pomorskie Biuro Planowania Regionalnego

[www.pbpr.pomorskie.eu](http://www.pbpr.pomorskie.eu)



JEDNOSTKA SAMORZĄDU  
WOJEWÓDZTWA POMORSKIEGO

